

**2017 m. LIETUVOS KLUBINĖ KLASĖS  
SKLANDYMO  
ČEMPIONATAS**

2 diena (06-27)

# Informacija

- Po skrydžio visi skrydžių failai turi būti išsiųsti ir gauti. Automatinis talpinimas, galimas vėlavimas nuo išsiuntimo iki pasirodymo rezultatuose – 15 min.
- Pervadinant, skrydžio eiliškumas turi būti nurodytas prieš tašką. Pvz.: 76P\_JU1.igc, 76P\_JU2.igc, 76P\_JU3.igc
- Po skrydžio, failai turi būti pasiųsti ne vėliau kaip po 60 min. nuo finišo arba grįžimo iš aikštelės. Už vėlavimą – baudos taškai.
- Jei buvo kilta, bet nestartuota, failus vis tiek būtina išsiųsti.

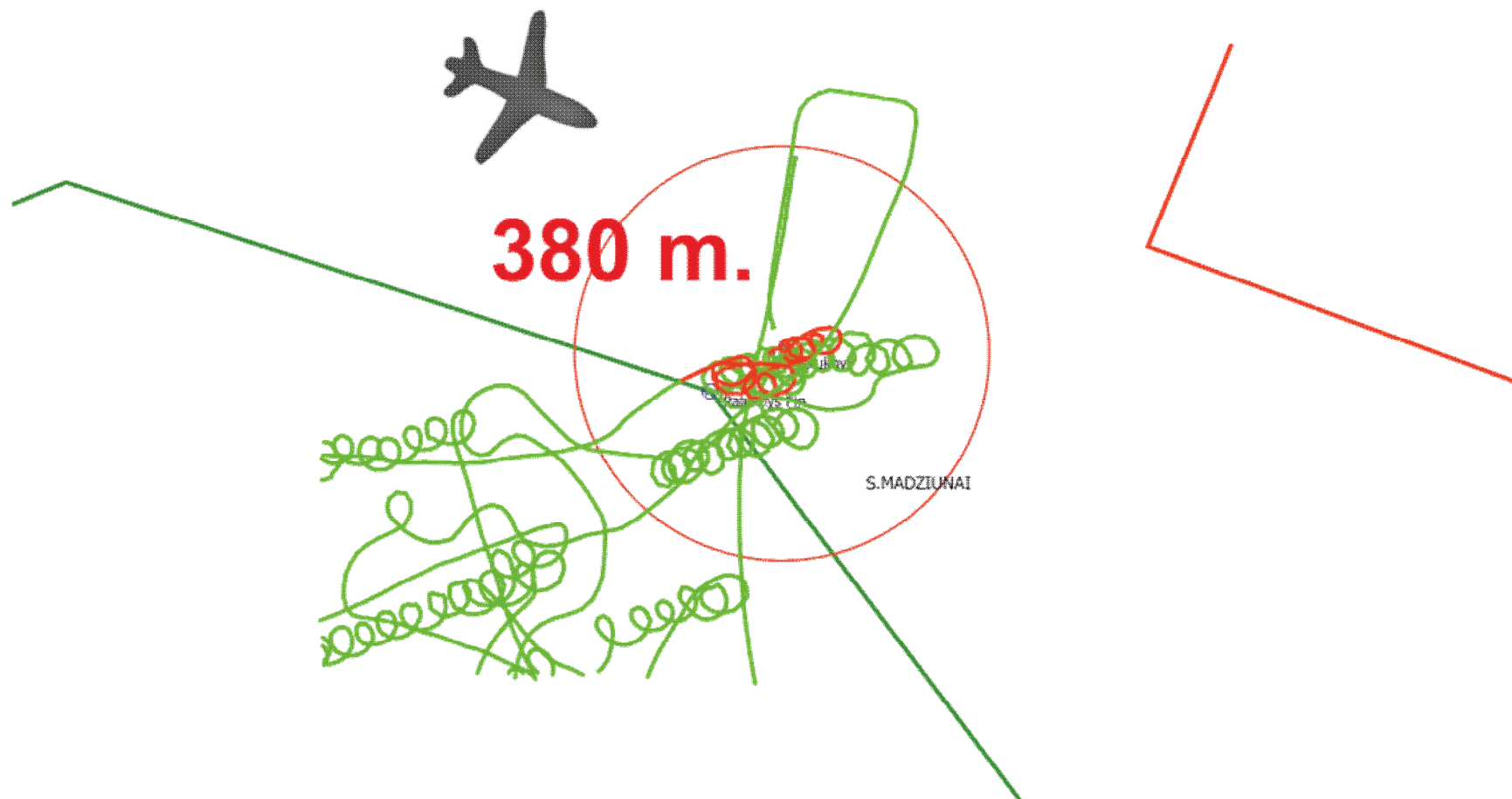
# Informacija

- FL ir ~~JM~~ nebus keliami, kol nepristatys pirmos dienos VISŲ skrydžių įrašų.

Erdvės pažeidimas virš aerodromo

**Griežtai draudžiama!**

**Čia praeina į oro uostą tūpiantys lėktuvai!**

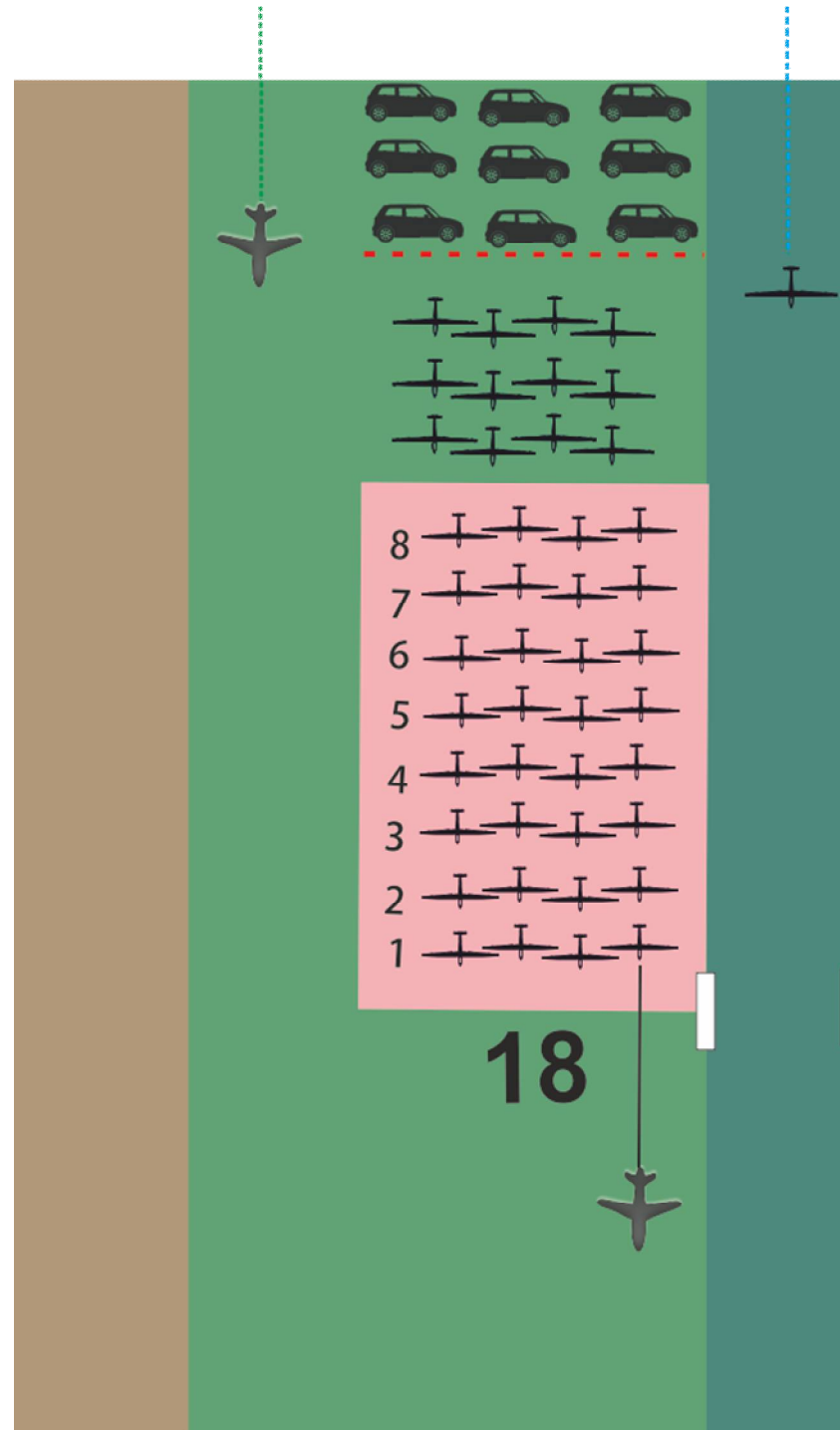


## Išdėstymas gride 18

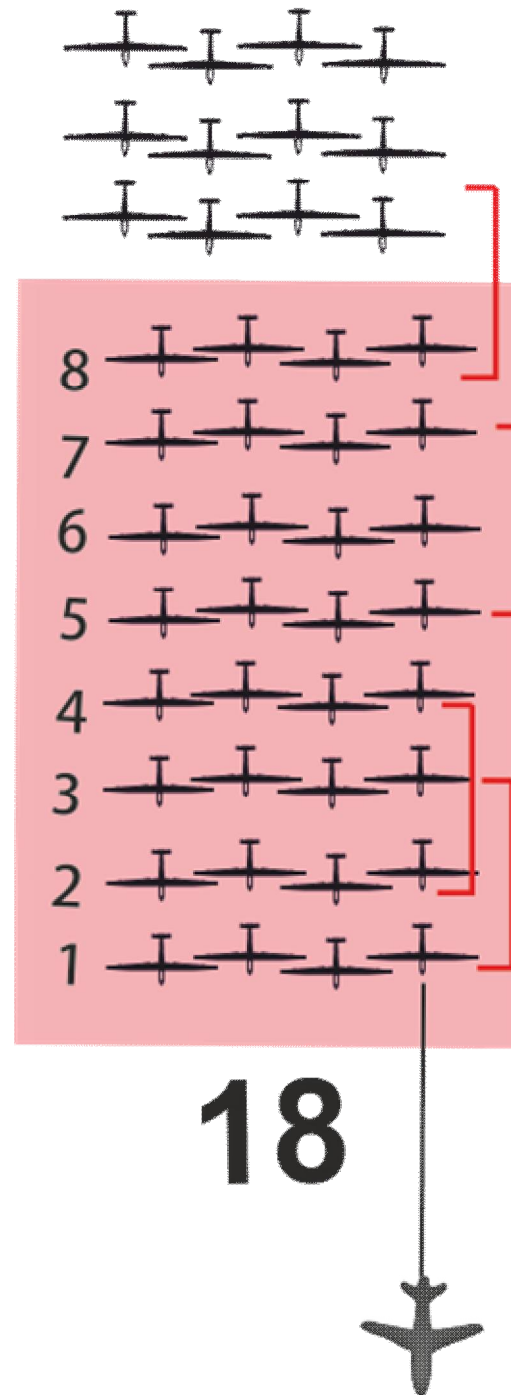
Automobilių vieta – už STOP juostos.

Pakartotinam kilimui sklandytuvus tupdyti juostoje, pažymėtoje baltais ženklais.

Gride nestatyti sklandytuvų ant lėktuvų ir sklandytuvų tūpimo juostų.



Prikabiname  
ir išleidžiame  
kas antroje  
eilėje priekyje  
esantį pilotą.



# Gridas

<b>1 Eilè</b>	<b>JU</b>	<b>O1</b>	<b>JM</b>	<b>V7</b>
<b>2 Eilè</b>	<b>L</b>	<b>G</b>	<b>CN</b>	<b>O</b>
<b>3 Eilè</b>	<b>NH</b>	<b>N</b>	<b>PLU</b>	<b>B</b>
<b>4 Eilè</b>	<b>P</b>	<b>T</b>	<b>S</b>	<b>CE</b>
<b>5 Eilè</b>	<b>CG</b>	<b>NE</b>	<b>WU</b>	<b>CI</b>
<b>6 Eilè</b>	<b>BG</b>	<b>W</b>	<b>JI</b>	<b>FL</b>
<b>7 Eilè</b>	<b>MZ</b>	<b>CH</b>	<b>IK</b>	<b>BF</b>

# Pratimas

**Type: Polygon with two points**

**2017-06-27 Klubinės kl. sklandymo čempionatas, 2 diena, var. A**

**Task distance: 336,5km**

Style	Points	Latitude	Longitude	Dis.	Crs.
_Start	Madziunai	N54°26'35"	E024°55'38"		
1.Point	Olecko	N54°02'16"	E022°30'26"	164,1km	255°
2.Point	Raczki	N53°59'12"	E022°47'15"	19,2km	107°
_Finish	Paluknys Fin	N54°28'25"	E024°59'03"	153,2km	68°

Observation zone description:

\_Start Madziunai: To Next Point, Line 10,0km

1.Point Olecko: Symmetrical, Rmin=500m, Rmax=3,0km, Angle=90°, Cylinder R=500m

2.Point Raczki: Symmetrical, Rmin=500m, Rmax=3,0km, Angle=90°, Cylinder R=500m

\_Finish Paluknys Fin: Cylinder R=3,0km

**Type: Polygon with two points**

**2017-06-27 Klubinės kl. sklandymo čempionatas, 2 diena, var. B**

**Task distance: 277,9km**

Style	Points	Latitude	Longitude	Dis.	Crs.
_Start	Madziunai	N54°26'35"	E024°55'38"		
1.Point	Suwalki	N54°05'49"	E022°56'29"	135,0km	254°
2.Point	Veisiejai	N54°06'04"	E023°41'38"	49,2km	89°
_Finish	Paluknys Fin	N54°28'25"	E024°59'03"	93,7km	63°

Observation zone description:

\_Start Madziunai: To Next Point, Line 10,0km

1.Point Suwalki: Symmetrical, Rmin=500m, Rmax=3,0km, Angle=90°, Cylinder R=500m

2.Point Veisiejai: Symmetrical, Rmin=500m, Rmax=3,0km, Angle=90°, Cylinder R=500m

\_Finish Paluknys Fin: Cylinder R=3,0km



# Sèkmingu tūpimū!

